




Święciechowa  
Gm. 2.04

**OZNACZENIA:**

-  - lokalizacja proj. zabudowy rowu
-  - trasa rowu PS-13
-  - trasa Rowu Święciechowskiego

**PROJEKTOWANIE, NADZOROWANIE, KIEROWANIE  
ROBOTAMI, INWENTARYZACJE**

Wojciech Nowosielski, ul. B. Jeziorkowskiej 32/2, 64-100 Leszno

**PROJEKT TECHNICZNY**

na przebudowę rowu melioracyjnego polegającą na rozbudowie przepustu  
drogowego poprzez przedłużenie jego długości na rowie melioracyjnym

Adres: Obręb Święciechowa, ul. J. Kusocińskiego, dz nr 510, gm. Święciechowa

Inwestor: Gmina Święciechowa  
ul. Ułańska 4, 64-115 Święciechowa

Przedmiot  
rysunku: Mapa poglądowa

Data: 05.2023	Imię i nazwisko	Nr upr.	Podpis	Skala 1:10 000
Opracował:	Wojciech Nowosielski	1047/87/Lo		
Specjalność:	wodno-melioracyjna			Nr rys. 1